

«СОГЛАСОВАНО»
Начальник Департамента
образования администрации
города Томска


М.Е. Савенков
«15» 09 2022 г.



«УТВЕРЖДАЮ»
Директора МАОУ СОШ №34
города Томска


В.К. Антипин
«20» 09 2022 г.



Зем
«СОГЛАСОВАНО»
Начальник ЦДТНПБДД ГИБДД
УМВД России по Томской области


«9» 09 2022 г.



ПАСПОРТ

дорожной безопасности образовательного учреждения
Муниципального автономного образовательного учреждения
средней общеобразовательной школы №34
имени 79-й Гвардейской стрелковой дивизии г.Томска

Общие сведения

Муниципальное автономное общеобразовательное учреждение средняя общеобразовательная школа № 34 имени 79-й Гвардейской стрелковой дивизии
г.Томска

Юридический адрес: 634021 г. Томск, проспект Фрунзе, д. 135

Фактический адрес: 634021 г. Томск, проспект Фрунзе, д. 135 Руководители образовательного учреждения:

Директор Антипин Владимир Константинович 242-610
(фамилия, имя, отчество) (телефон)

Заместитель директора по учебной работе Ланина Наталия Валентиновна 242-766
(фамилия, имя, отчество) (телефон)

Заместитель директора по учебной работе Дик Анастасия Юрьевна 242-734
(фамилия, имя, отчество) (телефон)

Заместитель директора по учебной работе Мавлюкаева Нина Ивановна 242-766
(фамилия, имя, отчество) (телефон)

Заместитель директора по воспитательной работе Ткаченко Евгения Анатольевна 242-766
(фамилия, имя, отчество) (телефон)

Ответственные работники муниципального органа образования:

Председатель комитета по общему образованию департамента образования администрации Города Томска Назарова Ольга Ивановна 909-996
(фамилия, имя, отчество) (телефон)

Ответственные от Госавтоинспекции: Старший инспектор (по пропаганде БДД) отделения по пропаганде ЦДТНПБДД ГИБДД УМВД России по Томской области

Государственный инспектор дорожного надзора ЦДТНПБДД Кузнецова А.В. 794-711, 794-713
ГИБДД УМВД России по Томской области (телефон)

Ответственные работники за мероприятия по профилактике детского травматизма: 794-711, 794-713

Заместитель директора по безопасности Волков Р.В. 24-37-23

Руководитель или ответственный работник дорожно-эксплуатационной организации, осуществляющей содержание улично-дорожной сети (УДС), технических средств организации дорожного движения (ТСОДД):

Начальник Департамента дорожной деятельности и благоустройства администрации г.Томска Глебович Н.А. 534-615,534-614

Количество учащихся _____ 981 _____

Наличие уголка по БДД _____ имеется, на 1 этаже _____
(если имеется, указать место расположения)

Наличие класса по БДД _____ нет _____
(если имеется, указать место расположения)

Наличие автогородка (площадки) по БДД _____ имеется (Кулагинский сквер) _____

Наличие автобуса _____ нет _____

Время занятий в образовательном учреждении:

1- ая смена: 8⁰⁰ - 13⁵⁵

2- ая смена: 14¹⁰ - 19⁰⁵

внеклассные занятия: 9⁰⁰ - 20⁰⁰

Телефоны оперативных служб:

242-766 - дежурный администратор

244-434 - вахтер

01,101 - пожарная охрана и спасатели

02,102 - полиция

03, 103 - скорая помощь

664-422, 664-424 - дежурная часть ГИБДД

Содержание

I. План - схемы образовательного учреждения.

1. Район расположения образовательного учреждения, пути движения транспортных средств и детей (обучающихся, воспитанников).
2. Организация дорожного движения в непосредственной близости от образовательного учреждения с размещением соответствующих технических средств организации дорожного движения, маршруты движения детей и расположение парковочных мест.
3. Маршруты движения организованных групп детей от образовательного учреждения к стадиону, парку или спортивно-оздоровительному комплексу.
4. Пути движения транспортных средств к местам разгрузки/погрузки и рекомендуемые безопасные пути передвижения детей по территории образовательного учреждения.

II. Информация об обеспечении безопасности перевозок детей специальным транспортным средством (автобусом).

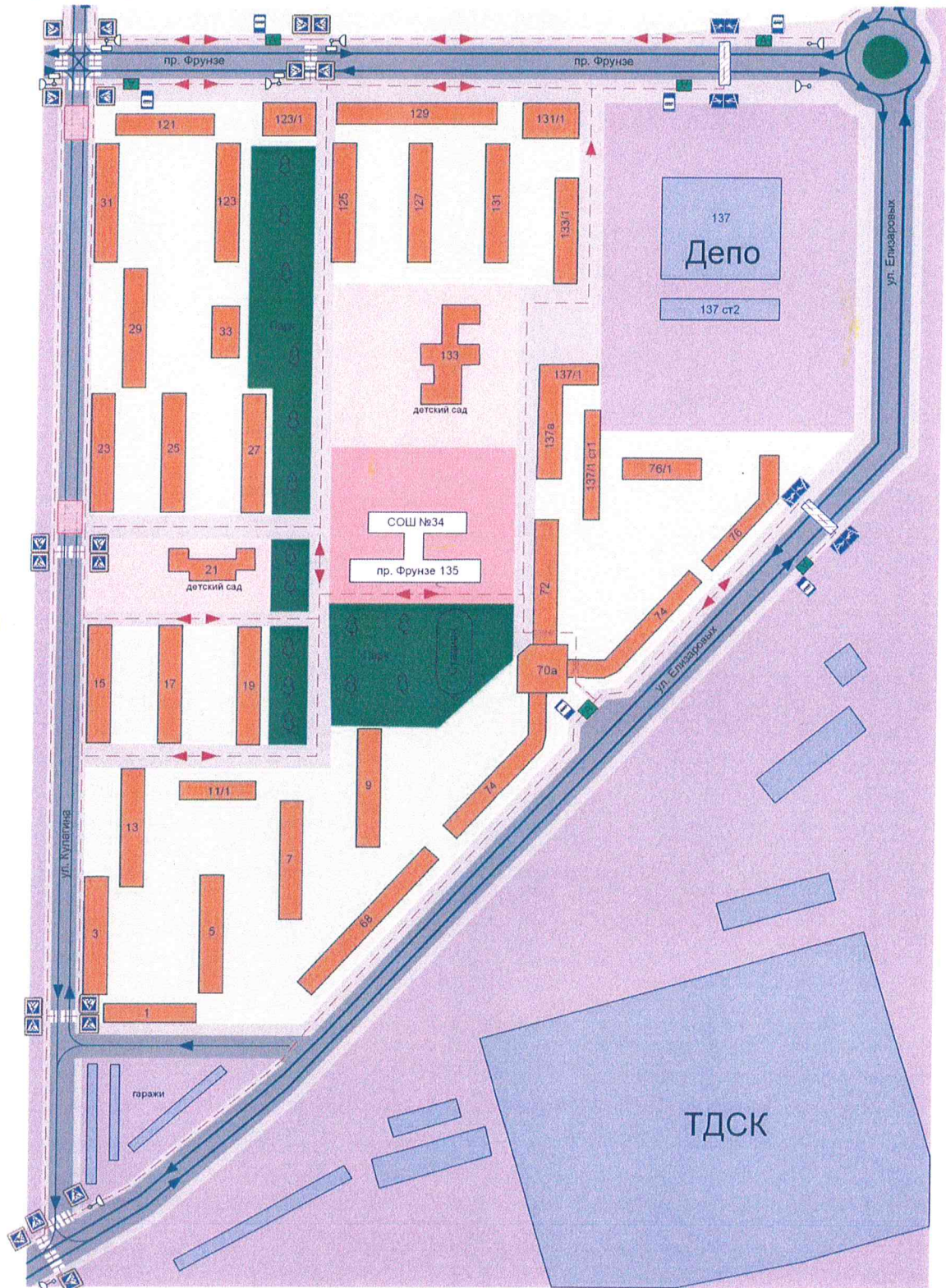
1. Общие сведения.
2. Маршрут движения автобуса до образовательного учреждения.
3. Безопасное расположение остановки автобуса у образовательного учреждения.














III. Приложения

План-схема пути движения транспортных средств и детей (обучающихся, воспитанников) при проведении дорожных ремонтно-строительных работ вблизи образовательного учреждения

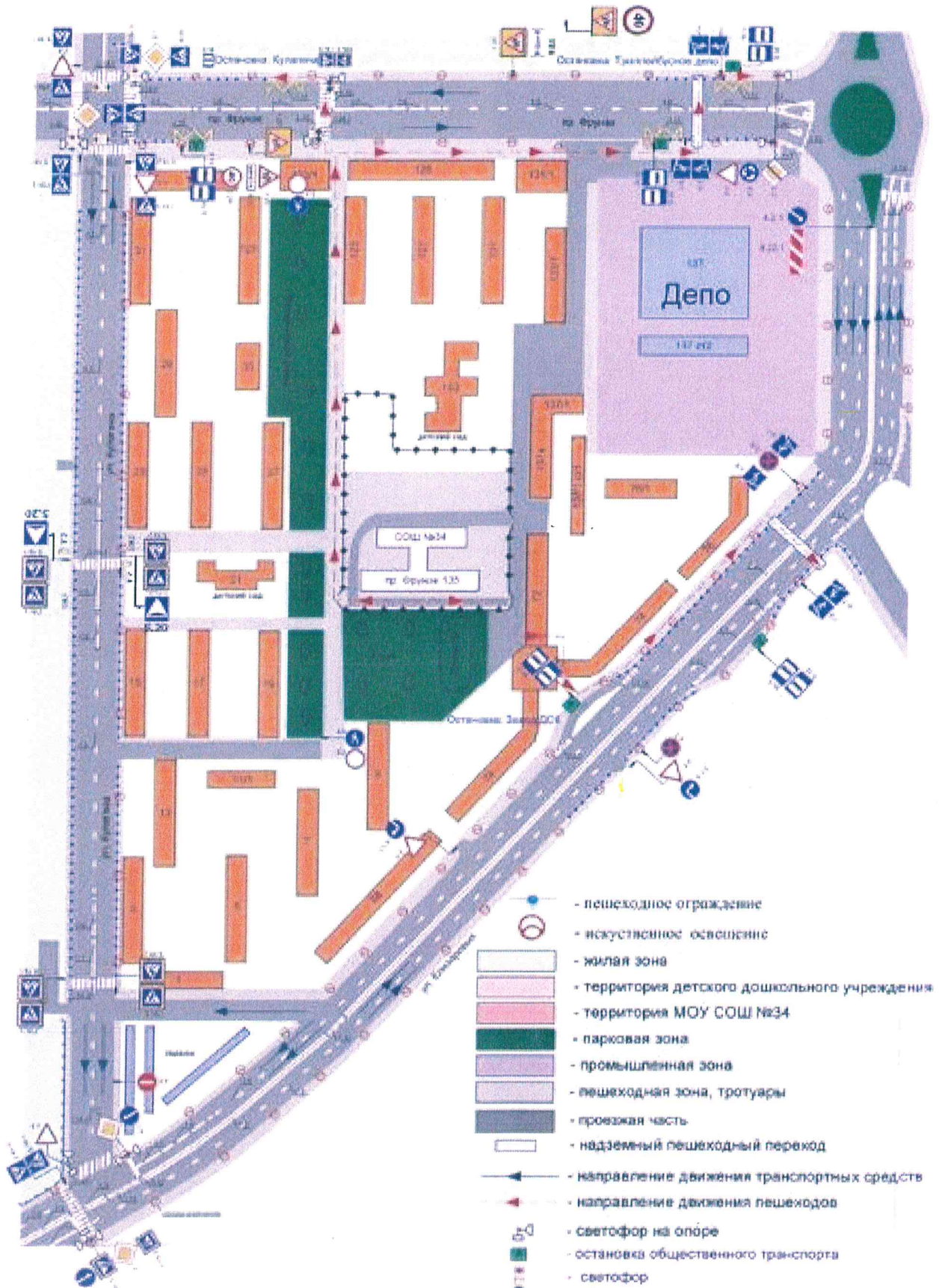
1. План - схемы образовательного учреждения

1. Район расположения образовательного учреждения, пути движения транспортных средств и детей (обучающихся, воспитанников)

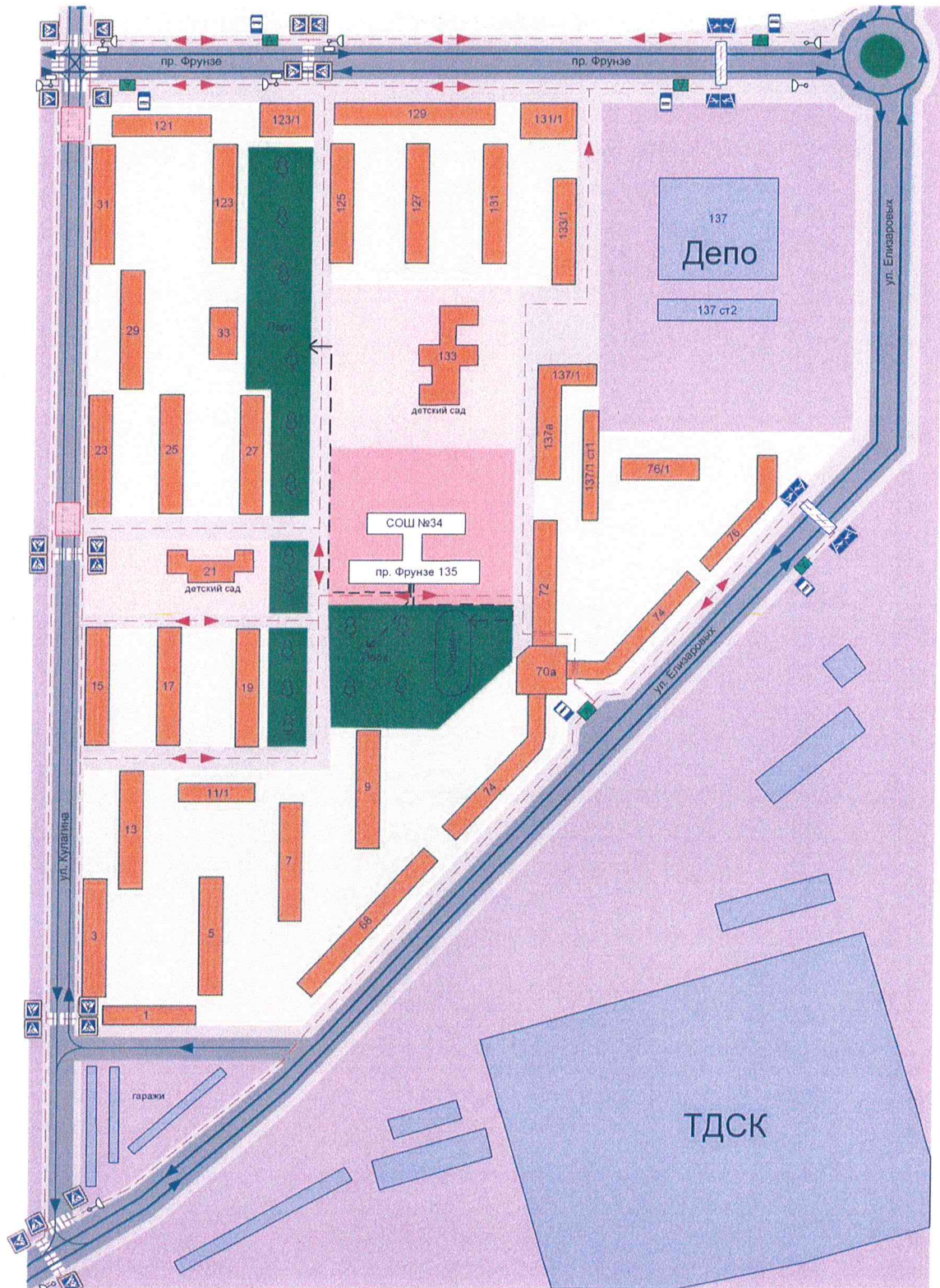
















- | | | | |
|---|--|---|---|
|  | - жилая зона |  | - пешеходная зона, тротуары |
|  | - территория детского дошкольного учреждения |  | - остановка общественного транспорта |
|  | - территория МОУ СОШ №34 |  | - надземный пешеходный переход |
|  | - парковая зона |  | - направление движения транспортных средств |
|  | - промышленная зона |  | - направление движения пешеходов |
|  | - проезжая часть |  | - светофор на опоре |
|  | - опасные участки | | |

2. Схема организации дорожного движения в непосредственной близости от образовательного учреждения с размещением соответствующих технических средств организации дорожного движения, маршрутов движения детей

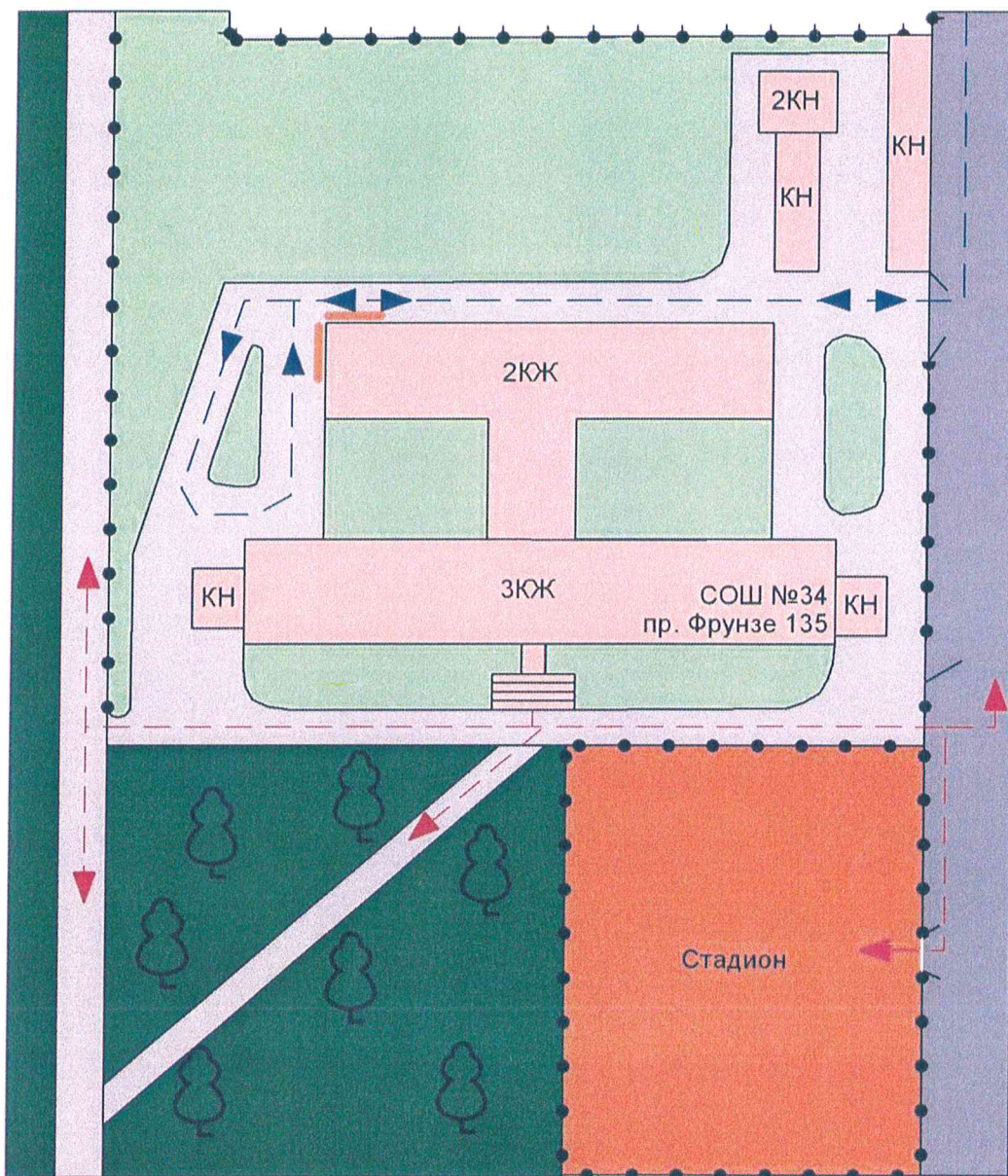











3. Маршруты движения организованных групп детей от образовательного учреждения к стадиону, парку или спортивно-оздоровительному комплексу,



- | | | | |
|---|--|---|---|
|  | - жилая зона |  | - пешеходная зона, тротуары |
|  | - территория детского дошкольного учреждения |  | - остановка общественного транспорта |
|  | - территория МОУ СОШ №34 |  | - надземный пешеходный переход |
|  | - парковая зона |  | - направление движения транспортных средств |
|  | - промышленная зона |  | - направление движения пешеходов |
|  | - проезжая часть |  | - светофор на опоре |
|  | - опасные участки |  | - направление безопасного движения групп детей к стадиону, парку или в спортивно - оздоровительный комплекс |

4. Пути движения транспортных средств к местам разгрузки/погрузки и рекомендуемые безопасные пути передвижения детей по территории образовательного учреждения



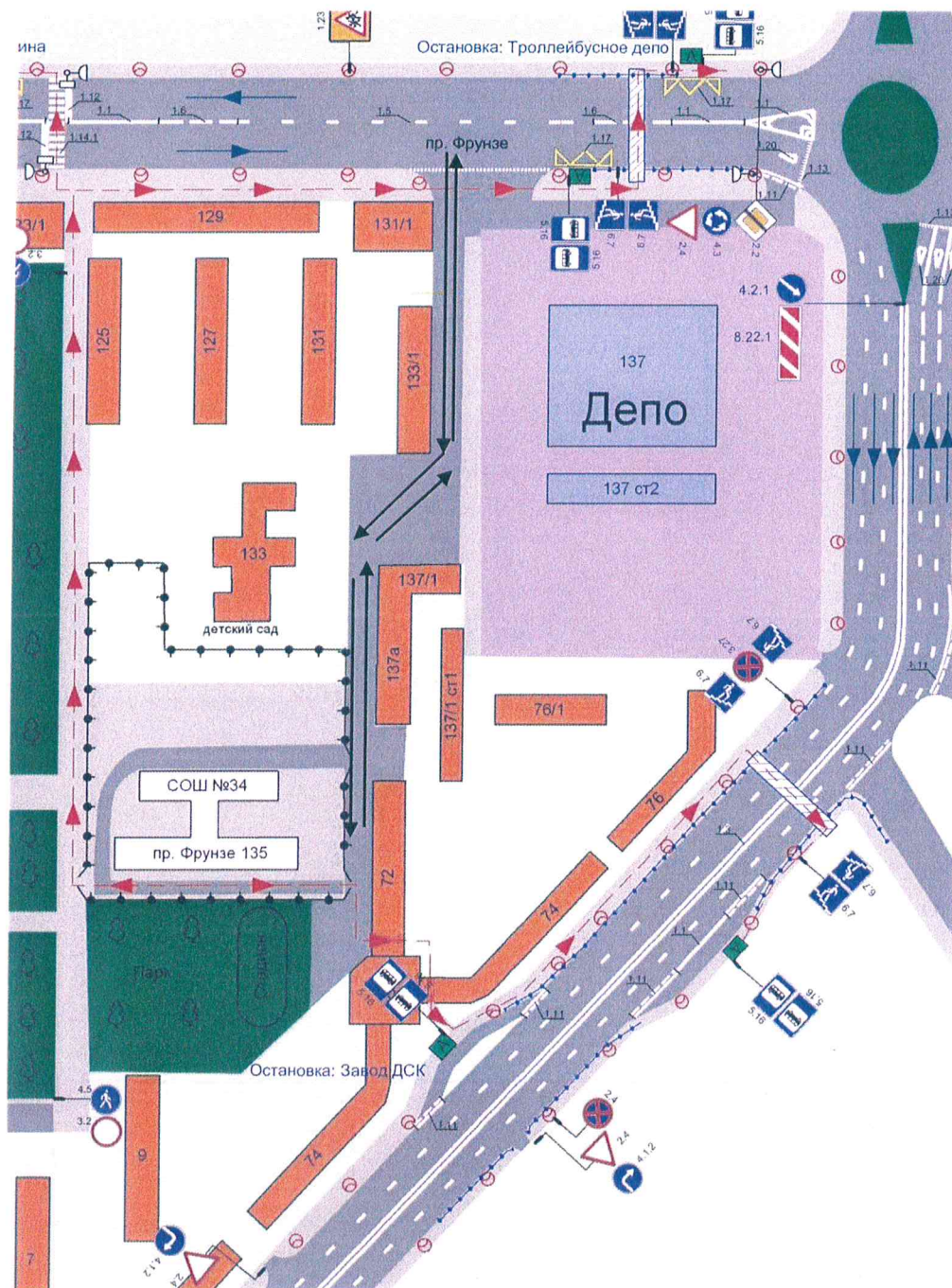
-  - капитальное строение
-  - пешеходная зона, тротуары
-  - внутриквартальный проезд
-  - парковая зона
-  - спортивная площадка
-  - газон, цветник
-  - движение грузовых транспортных средств по территории СОШ №34
-  - движение детей и подростков по территории СОШ №34
-  - место погрузки/разгрузки

II. Информация об обеспечении безопасности перевозок детей специальным транспортным средством (автобусом).

1. Сведения об организациях, осуществляющих перевозку детей специальным транспортным средством (автобусом)

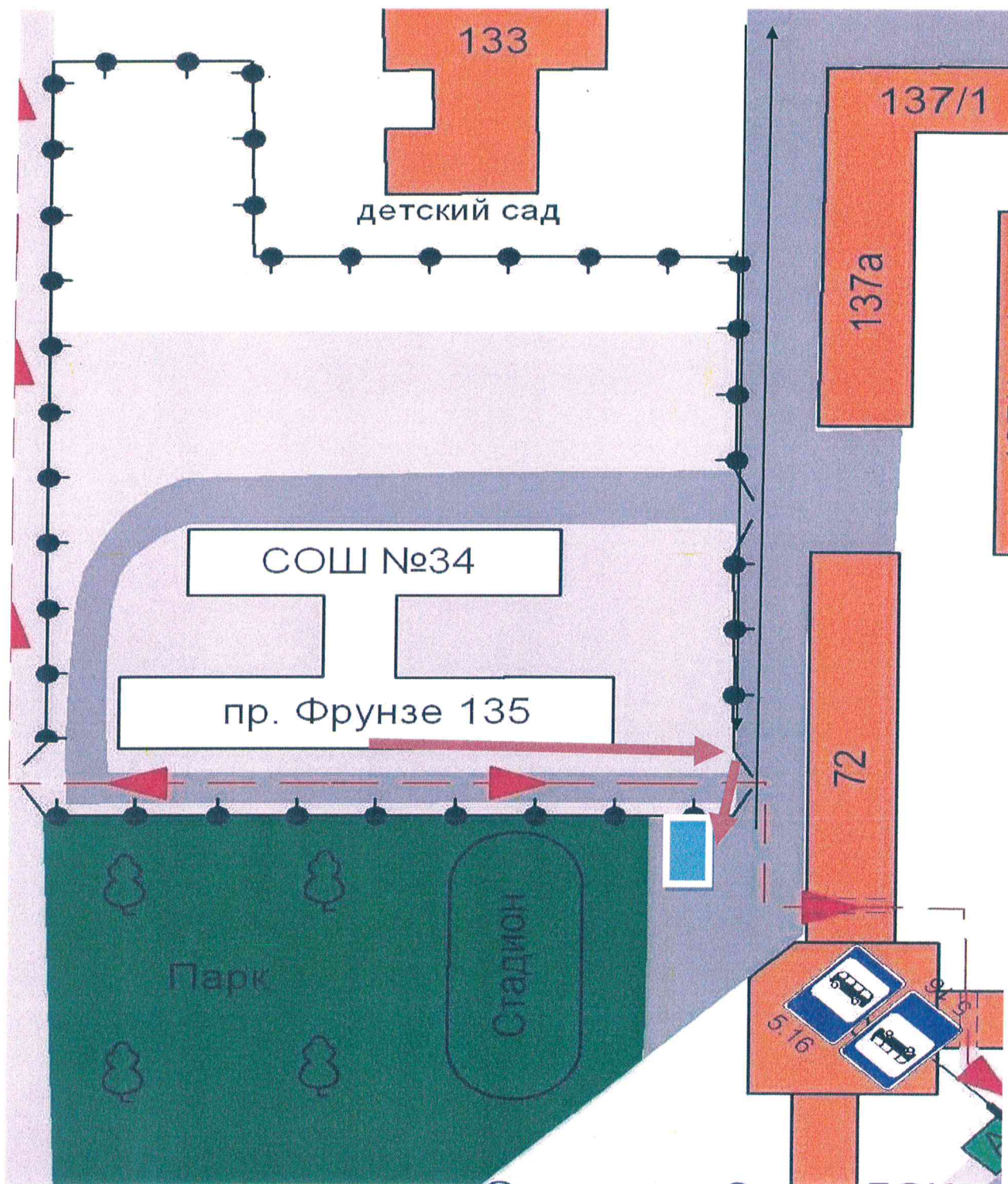
1. Туристическая компания ООО «Парк-тур» +7 (3822) 53-14-90
2. Туристическая компания «Томсктурист» +7 (3822) 53-21-21
3. ООО «Центр экскурсий и туризма» +7 (3822) 69-69-99

2. Маршрут движения автобуса до образовательного учреждения



→ - Маршрут движения автобуса

3. Безопасное расположение остановки автобуса у образовательного учреждения



- место посадки/высадки детей и подростков

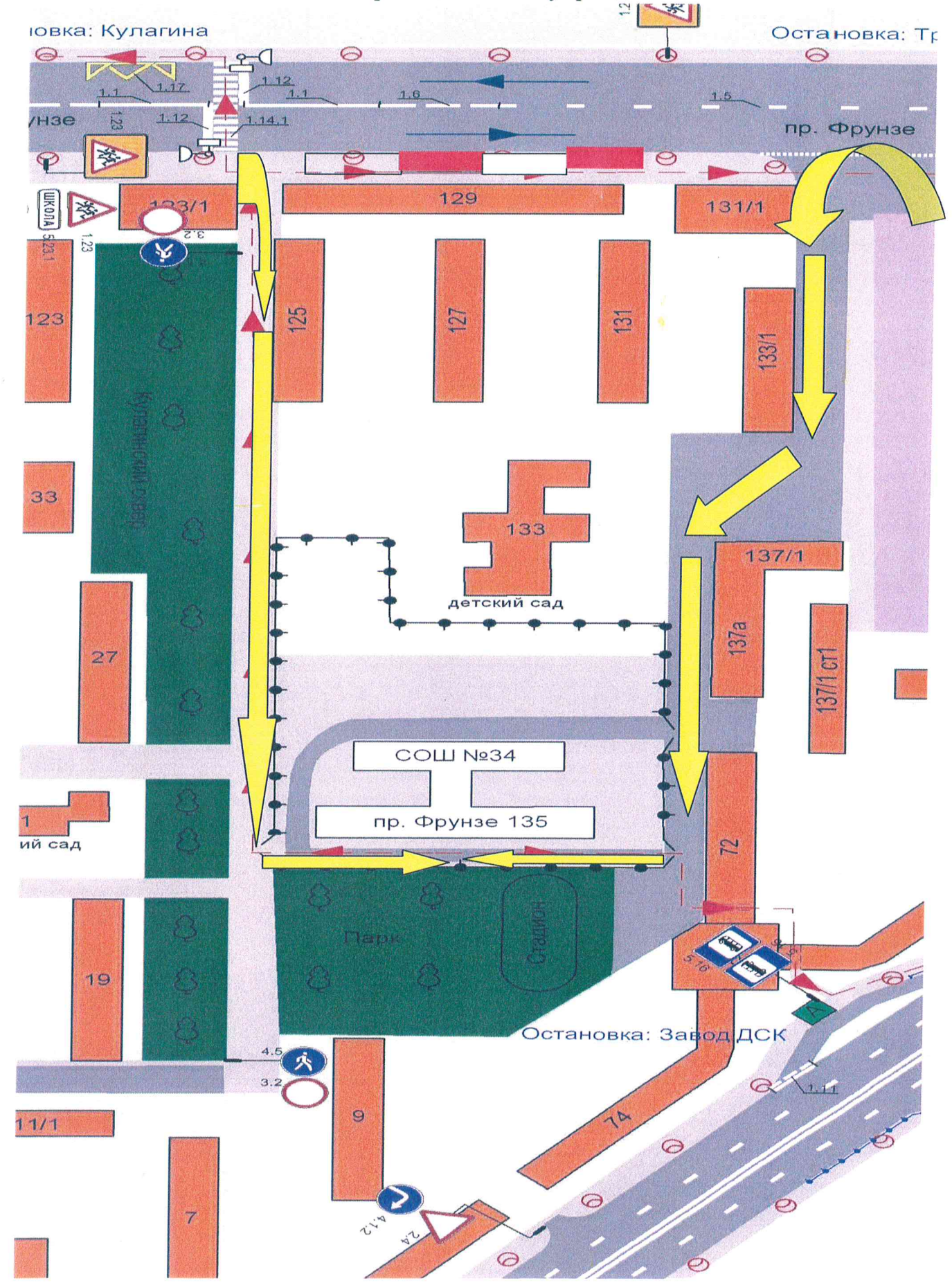


- движение детей и подростков к месту посадки/высадки



- движение автобуса

4. План-схема пути движения транспортных средств и детей (обучающихся, воспитанников) при проведении дорожных ремонтно-строительных работ вблизи образовательного учреждения



← - Временная пешеходная дорожка